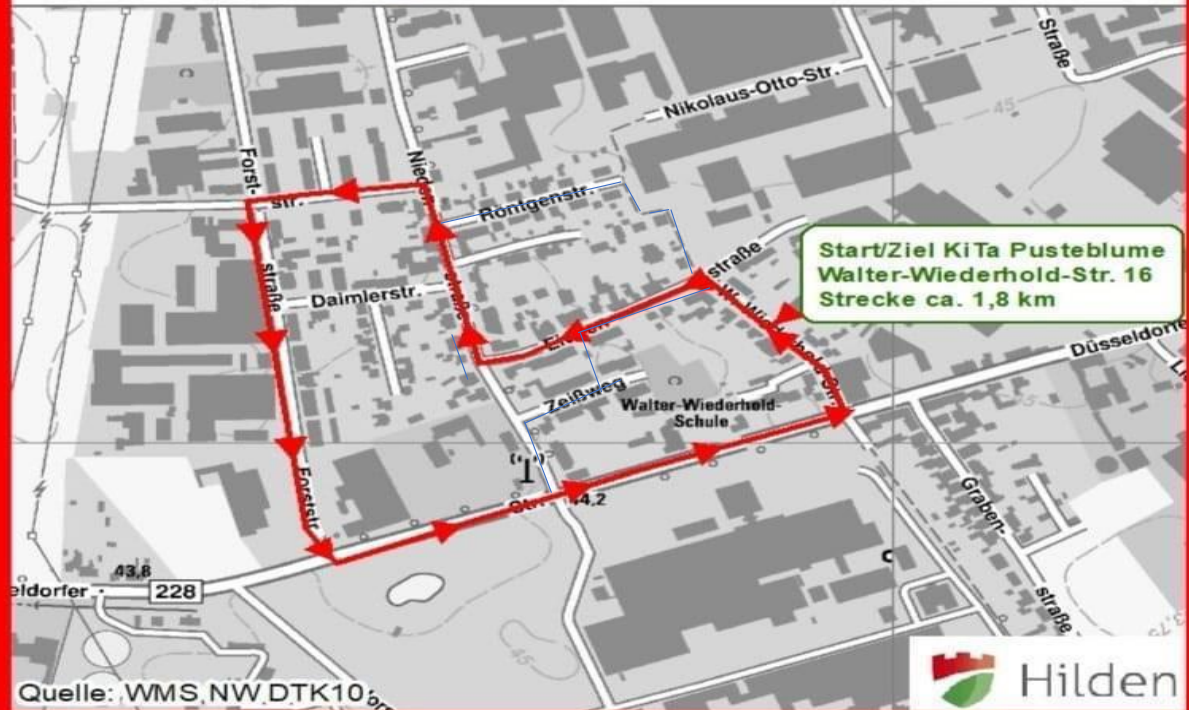


Stadtteilspaziergang Hilden-West mit Bürgermeister Claus Pommer Samstag, 7. Mai 2022, 14 Uhr



PROTOKOLL DES STADTTEILSPAZIERGANGES AM 07. Mai 2022

Itter

Kurz angesprochen, dass die Rodung der Bäume an der Itter große Unruhe bei den Bürgern verursacht. Diese Thema - so Herr Bürgermeister (BM) Pommer - wird behutsam und professionell behandelt. Der Bürgerverein (BV) plant dafür eine gesonderte Veranstaltung, deswegen wird hier nicht näher diskutiert

Eichenstraße und Walter-Wiederhold-Straße Ecke Walter-Wiederhold-Str./Eichenstraße: hier bleibt bei starkem Regen das Wasser großflächig stehen die Kanäle sind dann überlastet, im Winter gefrieren diese Stellen und bilden eine Gefahr.
Bei Laubfall ebenfalls Überlastung der Kanäle - Reinigungsintervall verkürzen ?
Viel Oberflächenwasser gelangt vom Gelände der Fa. Rhenus - großer stark versiegelter Parkplatz- in diesen Mündungsbereich. Vorschlag : teilweise Entsiegelung möglich ?

Parkplatzsituation Sackgasse der Eichenstr.: ist nur in gekennzeichneten Bereichen erlaubt. Die Situation wird entlastet, wenn auf der anderen Straßenseite ebenfalls Parken erlaubt wäre. Anwohner ärgern sich über Knöllchen, obwohl deren Parken sich nicht störend auswirkt. Änderung möglich ? Parken erlauben ?

Eventuell Öffnen des Rhenus Parkplatzes möglich? Laut Anwohner wäre der kaum voll besetzt.

Die Eichenbäume gefallen, werden auf Wunsch der Anwohner nicht über der Grundstücksgrenze geschnitten und herunterfallende Eicheln stellen kein Problem dar.

Großes Problem sind falsch geleitete große LKW, welche irrtümlich in die Eichenstraße einfahren. Sie biegen von der Düsseldorfer oder Niedenstraße in die Eichenstraße obwohl dort Schilder stehen, die das verhindern sollen. Sind anscheinend nicht sichtbar genug und in deutscher Sprache - könnte man hier etwas ändern ? Piktogramme statt Text?

Die LKW fahren Baumscheiben kaputt und kommen nur mit sehr aufwändigem Rangieren wieder aus der Straße heraus.

Vielleicht könnte man Rhenus zusätzlich bitten, den Anlieferfirmen eine Anfahrsbeschreibung zu schicken, da die Navigationsgeräte wohl nicht genau genug sind.

Wäre eine Anliegerstraße möglich ? Das würde das zusätzliche Problem verkleinern, dass PKW die Umgehung Eichen-, Walter-Wiederhold-Str. als Umgehung der Ampel Ecke Nieden-/Düsseldorferstr. nutzen.


Zusätzlich wird sowohl in der Spielstr. Eichenstr. als auch in der Walter-Wiederholstr. zu schnell gefahren. Eine Geschwindigkeitsmessung vor einigen Jahren ergab eine nicht viel zu hohe Durchschnittsgeschwindigkeit. Das bedeutet, einzelne fahren zu schnell, aber auch das ist nicht tragbar. Wären Schwellen möglich oder höhere Schwellen in der Eichenstraße ?

In der Walter-Wiederhold-Straße gibt es keine Bäume - hier würden einige Baumscheiben gut passen - nicht nur zur Verkehrsberuhigung sondern auch insgesamt braucht der Hildener Westen mehr Bäume und Grün. Insbesondere vor dem Kindergarten in der Walter-Wiederhold-Straße wäre dies eine wichtige Maßnahme.


Herr BM Pommer wird diese Probleme akut angehen insbesondere die Situation, den LKW-Verkehr aus der Walter-Wiederhold-Str./Eichenstr. rauszuhalten.

Vor dem Kindergarten Pusteblume ist ein Bücherschrank angedacht. Frau Anne Grönemeyer wird sich mit Herrn Schüren von Bildung Hoch Drei in Verbindung setzen, ob die Jugendwerkstatt einen Bücherschrank für den Hildener Westen bauen kann.

Der Spielplatz Kindergarten ist gerade am Wochenende öfters nicht ausreichend geöffnet. Könnte man dies prüfen ?



Parkplatz Rhenus entsiegeln?



Baumscheiben werden von LKW kaputt gefahren und hier staut sich das Regenwasser s. Text



Bäume in Walter-Wiederholstr. möglich ?



Röntgenstraße Die Route des Spazierganges wurde leicht geändert: von der Ecke Eichen-, Walter-Wiederholdstr. ging es weiter durch den schmalen Verbindungsweg zur Röntgenstr.
Hier sollte Rhenus regelmäßig ihr Grün zurückschneiden, welches immer wieder stark über den Zaun wächst.

Einige Bäume wurden in der Röntgenstr. vom Grünflächenamt gefällt. Die Bürger sind besorgt - eine Nachpflanzung wäre einfach. Das wäre jedenfalls ein Wunsch, um wie oben schon erwähnt, der Westen viele neue Bäume erhalten sollte. So wie auch schon separat vom Bürgerverein mit vielen möglichen Plätzen aufgelistet.

Ein Baum wurde die Krone entfernt...? Weiß die Stadt davon? Oder war das unerlaubter Weise ein Bürger?



"Leere Baumscheiben" Röntgenstr.



Baum ohne Krone, Röntgenstr.

**Niederstraße/
Reisholzstraße** Hier wird eine Bank aufgestellt, aber ohne Mülleimer, da die Stadt Hilden nicht weitere Reinigungs- und Instandhaltungsmaßnahmen bewältigen kann.

Forststraße Die stark versiegelten neuen Flächen an der Ecke Forst- / Düsseldorfer Str. werden angeprangert, mit der Bitte dringend auf Einhaltung von sickerfähigen Flächen zu achten und auch darauf, ob hier oder auch bei zukünftigen Projekten auf Schaffung von Arbeitsplätzen geachtet wird.

Werden hier im Baustellenbereich die Fusswege und Straßen wieder vernünftig hergestellt ?
Momentan gibt es nur ein Flickwerk.



Düsseldorferstr. Die Düsseldorfer Str. soll im Mobilitätskonzept der Stadt Hilden mit als Problempunkt aufgenommen werden.
Wird es ein Feedback zu der INKA-Einträgen an die Bürger geben, was wird die Stadt umsetzen ?

Auch die Düsseldorfer Str. sollte - wie bereits im Vorschlag des Bürgervereins mit aufgenommen - stark begrünt werden.

Bäume sind gewünscht! Sie würden auch zur Verkehrsberuhigung beitragen.

Der grüne Wiesenstreifen entlang der Düsseldorfer Straße könnte wieder mit Hecken bepflanzt werden.

Vor Jahren gab es hier Liguster- und Rosenhecken. Leider wurden sie entfernt.

Was wäre hier möglich ?

Was könnte man noch tun, um Autofahrer auf die Grundschule aufmerksam zu machen ?

Verkehrsschilder wurden bereits abgelehnt. Gibt es weitere Möglichkeiten ?

Die gewünschte Hecke als Abtrennung würde besonders auch der Sicherheit des Schulweges dienen.

Die gegenüberliegende Firma 3M signalisiert Kooperation mit der Schule.

Inwiefern wird über die Schulpflegschaft verhandelt.

So könnte z.B. auch der 3M Sportplatz am Grasweg/Weststr. wieder hergerichtet werden.



Ecke Walter-Wiederholdstr./Düsseldorferstr.
Grünstreifen aufwerten durch niedrige Hecke
und Bäume ?



Sackgassenschild für LKW Fahrer anscheinend nicht
oder schlecht sichtbar, Text in deutsch - besser ein
Piktogramm ? Oder "EINFAHRT VERBOTEN" - Schild ?

Zeissweg

Die Route wird nochmal leicht geändert: von der Düsseldorferstr. in die Niedenstr. um die Situation des Zuweges zu Trialog zu betrachten. Hier wird zur Zeit die neue Erschließung des Trialog Geländes hergestellt. Durch die private Mauer links am Weg wird die Einsicht für herauskommende Fahrzeuge stark eingeschränkt. Könnte man hier einen Verkehrsspiegel montieren ? Ein privater Spiegel hängt dort bereits notdürftig. Man bedenke, dass dies ein stark frequentiertes Stück des Schulweges darstellt. Herauskommende Fahrzeuge werden vorbeigehende Kinder nicht sehen können!

Trialog

Weitere Möglichkeit diese Situation zu entschärfen: Die Schulkinder nehmen einen Weg durch den Zeissweg und gehen entweder über das private Gelände der Trialog direkt auf das Schulgelände, was sich wahrscheinlich rechtlich schwierig gestalten wird.

Stadtgelände hinter Schule

Leichter stellt sich für den Bürgerverein dar, einen Weg über das verwilderte brach liegende Gelände hinter der Walter-Wiederhold-Schule zu erstellen.

In diesem Zuge könnte das Gelände komplett überplant werden: für einen kleinen Park mit Möglichkeiten zum Schulsport, ein Spielplatz für die Kinder des Westens, da die Spielplätze Schule und Kindergarten ja auch nur stark eingeschränkt für Kinder nutzbar sind.

Eine kleine Turnhalle trauen wir uns kaum auszusprechen, dass diese wunderbar wäre.
Dann brauchen die Schulkinder nicht immer mit dem Bus von der Schule durch die Stadt zu einer entfernt liegenden Turnhalle abgeholt und zurück gebracht werden!
Dies ist schon ein Jahrzehnte alter Wunsch der Grundschule!
Könnte er nicht Wirklichkeit werden ?

Schule

Der Schulhof ist stark sanierungsbedürftig - es gibt viel Stolperfallen. Eine glatte Fläche wäre wünschenswert, dann könnten die Schulkinder auch auf dem Schulhof malen.

Viele Projekt der Schule dauern sehr lange - so z.B. der Ofen in der OGATA-Küche.

Wie sieht es aus wieder Schwimmunterricht in der Graf-Recke-Stiftung anzubieten?

Die Schule möchte ein "Grünes Klassenzimmer" einrichten. Inwiefern kann es Unterstützung durch die Stadt geben?

St. Martin

Der Bürgerverein, die Elternvertreter der Kita und die Schulpflegschaft plant am 11.11.22 einen Martinsumzug, wozu sie den Bürgermeister Herrn Pommer herzlich einladen. Er wird sehr gerne kommen, merkt aber an, dass es gut wäre, den Termin mit den anderen Bürgervereinen abzuklären, die wohl ein großes Event für alle Schüler in der Stadt planen.

Weststr.

Ein weiteres Problem gibt es auf der Liebigstr.

Liebigstr.

Hier muss dringend der Radweg kontrolliert werden - er ist so stark durch Wurzeln beschädigt, dass Radfahrer die Straße wählen, was aufgrund der stark mit LKW befahrenen Straße zu sehr gefährlichen Situationen führt.

Zu ebenfalls sehr gefährlichen Engpässen kommt es regelmäßig durch die Pferdehalter, welche ihre Pferde nicht auf den dafür vorgesehenen Pferdeweg die Straße entlang führen, sondern über die Liebig- und Weststraße. Und zwar oft 3 bis 4 Pferde gleichzeitig, was regelmäßig zu brenzligen KFZ-Manövern führt.

Der Bauer Fengler weiß über die Situation Bescheid und hält die Reiterinnen und Reiter dazu an, den Pferdeweg zu nehmen. Leider wird dies nicht beachtet.

Hinzu kommt, dass die Pferdeäpfel auf der Straße die Fußgänger stören und sehr stark die Kanalisation belasten. Wie könnte man hier Abhilfe schaffen ?

Allgemein:

Laut röhrende Motorengeräusche von der Düsseldorferstraße zu hören. Bessere/Mehr Kontrollen durch Polizei möglich ?